Theix randos

7 circuits à découvrir

www.theix.fr



Sommaire

	Km		DÉPART	
1 **Circuit de Moustoir-Lorho**	10 km	2h30	Parking Saint-Vincent	**p.4 à 5**
Variante	8,5 km	2h15	Parking Saint-Vincent	
2 **Circuit de Corn-Er-Hoët**	9,5 km	2h30	Parking Saint-Vincent	**p.6 à 7**
Variante	8 km	2h00	Parking Saint-Vincent	
3 **Circuit de Burgan**	5 km	1h30	Hameau de Burgan	**p.6 à 7**
4 **Circuit des Chapelles**	8,5 km	2h15	Chapelle de Brangolo	**p.8 à 9**
5 **Circuit de Brural**	5 km	1h15	Parking complexe de Brestivan	**p.10 à 11**
6 **Circuit de Moustoir-Lorho - Le Gorvello**	18 km	4h30	Parking Saint-Vincent	**p.12 à 13**
7 **Circuit court vers Le Gorvello**	11 km	2h45	Parking Saint-Vincent	**p.12 à 13**

Légende

- Chapelle, église
- Calvaire, croix
- Manoir
- Fontaine
- Point de vue
- Point de départ
- Circuit
- Variante

Ce guide est imprimé sur du papier 100 % recyclé avec des encres végétales.

Pour la visite des chapelles, veuillez prendre contact avec la mairie

Directeur de publication : Yves Questel
Responsable de la rédaction : Aristide Bidet, André Gahinet
Service communication : Dorothée Guédo
Illustrations : Stéphane Heurteau.
© Cartographie, conception et impression : www.izatis.com
Tirage : 7000 exemplaires sur papier 100 % recyclé, avec encres végétales Imprim'Vert
Édition 2014.

www.theix.fr
contact.mairie@theix.fr

IMPRIM'VERT®

Conseils au randonneur

Quelques conseils

Quels que soient la difficulté et l'itinéraire choisi, il est conseillé d'être bien chaussé, de prendre des vêtements de saison sans oublier que, quelle que soit la météo du matin, la casquette, les lunettes de soleil ... sont indispensables à la belle saison. Dans tous les cas, prévoyez suffisamment d'eau potable.

Les parcours proposés empruntent ou traversent par endroit des routes plus ou moins passantes. Nous vous recommandons la plus grande prudence.

Choisissez une randonnée en fonction de la difficulté du parcours et de votre forme physique.

Charte du randonneur

- Stationnez votre véhicule sur les parkings et non dans des zones privées.
- Restez sur les sentiers dans la mesure du possible
- Refermez les clôtures et barrières
- Gardez les chiens en laisse
- Récupérez vos déchets
- Partagez les espaces naturels, restez attentifs aux autres usagers
- Veillez à respecter la faune et la flore
- Ne faites pas de feu et ne jetez pas vos mégots et autres détritus
- Respectez les propriétés privées traversées ainsi que le travail des agriculteurs
- Veillez à respecter le code de la route
- En vélo, adaptez votre vitesse et laissez la priorité aux piétons
- Lorsque vous êtes sur la route, si vous le pouvez, placez-vous sur le bas-côté. Seul, positionnez-vous à gauche. En groupe, positionnez-vous à droite, en file indienne, suivant le sens de circulation.

Balisage

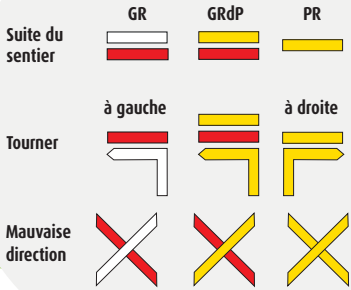

Circuit N°1 Moustoir-Lorho

Pas à pas...

Balisage en jaune

10 km . . 2h30 . . DÉPART Parking St-Vincent

1 Franchir le rond-point, s'engager rue de Tréffléan et poursuivre en face par la rue Mgr Le Mailloux pour accéder au bourg. Passer devant l'église Ste Cécile et continuer par **la rue de la Chapelle** en longeant la Chapelle Notre-Dame-la-Blanche. 2 30 m après la chapelle, prendre à droite la rue du Poulprio. Après 200 m, prendre à gauche la ruelle du Poulprio et rejoindre le rond-point. Poursuivre en face par un large chemin, franchir la rue Jean Romieu, puis prendre le chemin longeant le collège Notre Dame-la-Blanche jusqu'au parc de Brural. Faire le tour du parc par la droite et ressortir par l'allée de Brural. Parcourir 250 m, prendre à droite un chemin menant à une passerelle. Immédiatement après la passerelle, prendre le sentier à gauche et rejoindre Pont-Roz. Poursuivre par la droite le chemin longeant la route de Surzur et rejoindre le hameau de Moustoir-Lorho et sa **Chapelle Ste Barbe**. Suivre le chemin sur 1200 m (possibilité de variante). 3 Puis prendre à droite au carrefour des chemins. Après 500 m, prendre à gauche et rejoindre la rue du Moustoir. Après le pont, emprunter, à gauche, le Chemin du Petit Pré, qui mène jusqu'au rond-point du Grahouel. Prendre la rue de Ker Anna (2e à droite) puis après 200 m prendre à gauche la rue Ty-Er Lann et poursuivre par le sentier qui mènera jusqu'à l'avenue Raymond Marcellin. Puis prendre à droite et rejoindre le point de départ.

• Variante

Balisage en vert clair

8,5 km . . 2h15 . . DÉPART Parking St-Vincent

3 Prendre à gauche au carrefour de chemins sur 100 m et ensuite à droite pour se diriger vers Le Grazo. Poursuivre par la rue du Baron jusqu'à Kercroix. Au niveau du calvaire, prendre à gauche la rue des Champs et, après 100 m, emprunter à droite l'impasse des Champs qui mène au bourg. Contourner l'église Ste Cécile et ressortir par la rue Mgr Le Mailloux et rejoindre le point de départ.

La Chapelle Notre-Dame-la-Blanche

• La Chapelle Notre-Dame-la-Blanche

*Construite en 1239 par Sevestre de Sallarun, et reconstruite en 1536, selon les inscriptions sur les sablières, **la chapelle Notre-Dame-la-Blanche**, de forme rectangulaire, avec, à chaque angle, un contrefort oblique, offre de nombreux décors.*

La façade sud-est s'ouvre par deux portes. L'une, très simple, date de 1742. La seconde, datant du XVIe est plus ouvragée. La clé de voûte, largement saillante, porte un petit personnage sculpté (vraisemblablement un bœuf) en bas-relief surmonté d'un cadran solaire datant de 1781.

Côté est, le chevet est étayé de deux contreforts d'angle moulurés à la base et au sommet

desquels domine un animal à tête d'oiseau. La grande baie en arc brisé a été obturée quand a été construit le grand retable Levallois en 1698.

• La Chapelle Ste-Barbe

Datant de la fin du XVIe début XVIIe siècle, cette chapelle rectangulaire, bâtie en appareil régulier, fut agrandie d'une sacristie au sud, fin du 18e siècle avec un remploi d'une porte du XVIe siècle. La seule fenêtre, située en pignon, est en arc brisé et décorée de vitraux. L'accès à la chapelle se fait par deux portes en plein cintre. Le clocheton, du XVIIIe siècle, est minuscule et d'une facture très élémentaire.

À 200 m, à droite au bord du ruisseau le Bougat, la fontaine Ste Barbe.

Circuit N°2 Corn-Er-Hoët

Pas à pas...

Balisage en bleu ciel

9,5 km . . 2h30 . . DÉPART Parking St-Vincent

1 Prendre la direction de Tréffléan, en passant sous la voie express (N 165), jusqu'au rond-point de Pont Malgouin. Au rond-point, emprunter le chemin à gauche jusqu'à Pont Ménac'h, puis poursuivre par la route jusqu'à la Pauline. À la Pauline, prendre à gauche et rejoindre le lieu-dit Corn Er Hoët. Poursuivre par le chemin à droite 2 menant jusqu'à Bonnepart (variante possible) en direction du village de Burgan. Traverser le hameau, et rejoindre Le Clérigo. Poursuivre tout droit le chemin en face et rejoindre le rond-point de Pont-Malgouin et retour au parking St Vincent.

• Variante

8 km . . . . 2h00 . . DÉPART Parking St-Vincent

Au 2e chemin à droite, se diriger vers Bélano. Puis prendre la 2e route à gauche (voir ancien moulin à eau), puis la 1ère à droite pour rejoindre le Clérigo. Poursuivre jusqu'au rond-point de Pont Malgouin et revenir au Parking St Vincent.

Circuit N°3 Burgan

Pas à pas...

Balisage en bleu ciel

5 km . . . 1h30 . . DÉPART Hameau de Burgan

1 Du parking de Burgan, prendre la route à gauche pour arriver au lieu dit Le Coin. Suivre la route à droite et passer La Pauline pour rejoindre Corn Er Hoët. À Corn Er Hoët prendre le chemin à droite et rejoindre Bonnepart. Puis prendre 2 fois à droite pour rallier le point de départ.

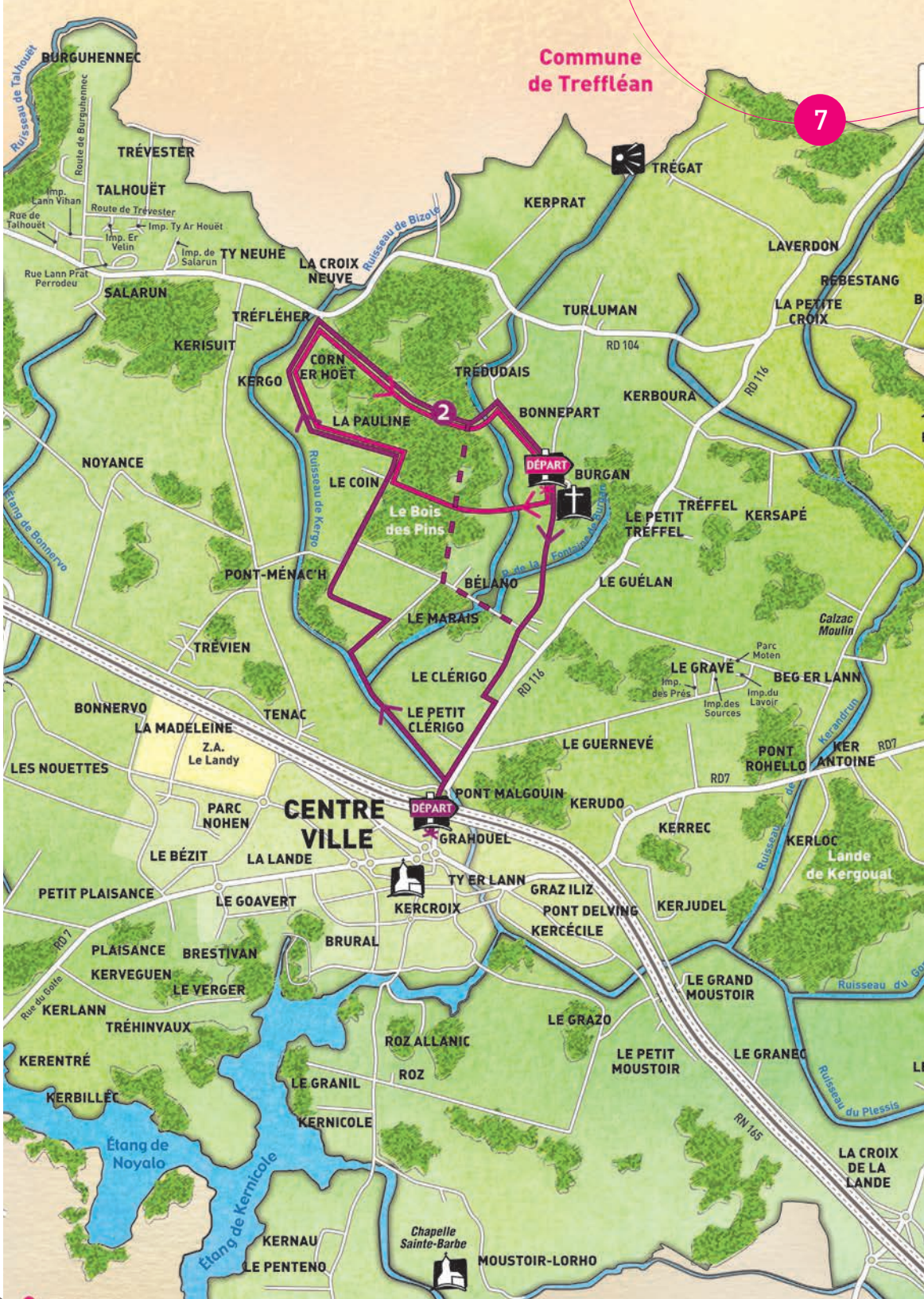
Commune de Treffléan
7
BURGUHENNEC
Ruisseau de Talhouët
Route de Burguhennec
TRÉVESTER
TALHOUËT
Imp. Lann Vihan
Route de Trévester
Rue de Talhouët
Imp. Ty Ar Houët
Imp. Er Velin
Imp. de Salarun
TY NEUHÉ
Rue Lann Prat Perrodeu
SALARUN
LA CROIX NEUVE
Ruisseau de Bizole
TRÉGAT
KERPRAT
LAVERDON
REBESTANG
LA PETITE CROIX
TURLUMAN
TRÉFLÉHER
KERISUIT
RD 104
CORN ER HOËT
KERGO
TRÉDUDAIS
KERBOURA
RD 116
2
LA PAULINE
BONNEPART
NOYANCE
DÉPART
BURGAN
LE COIN
Ruisseau de Kergo
Le Bois des Pins
TRÉFFEL
LE PETIT TRÉFFEL
KERSAPÉ
Étang de Bonnervo
PONT-MÉNAC'H
BÉLANO
LE GUÉLAN
LE MARAIS
Calzac Moulin
TRÉVIEN
Parc Moten
LE GRAVÉ
BEG ER LANN
LE CLÉRIGO
RD 116
Imp. des Prés
Imp.des Sources
Imp.du Lavoir
BONNERVO
TENAC
LE PETIT CLÉRIGO
LA MADELEINE
Z.A. Le Landy
LE GUERNEVÉ
PONT ROHELLO
KER ANTOINE
RD7
LES NOUETTES
PONT MALGOUIN
KERUDO
PARC NOHEN
CENTRE VILLE
DÉPART
GRAHOUEL
KERREC
KERLOC
Lande de Kergoual
LE BÉZIT
LA LANDE
TY ER LANN
GRAZ ILIZ
PETIT PLAISANCE
LE GOAVERT
KERCROIX
PONT DELVING
KERJUDEL
KERCÉCILE
BRURAL
PLAISANCE
BRESTIVAN
KERVEGUEN
LE VERGER
LE GRAND MOUSTOIR
Rue du Golfe
KERLANN
TRÉHINVAUX
LE GRAZO
ROZ ALLANIC
KERENTRÉ
LE PETIT MOUSTOIR
LE GRANEC
ROZ
LE GRANIL
KERBILLEC
KERNICOLE
Ruisseau du Plessis
RN 165
Étang de Noyalo
LA CROIX DE LA LANDE
Étang de Kernicole
Chapelle Sainte-Barbe
KERNAU
LE PENTENO
MOUSTOIR-LORHO

Circuit N°4 des Chapelles

Pas à pas...

Balisage en vert clair

8,5 km... 2h15. DÉPART Chapelle de Brangolo

Pour accéder à Brangolo à partir de Theix, prendre la route de Tréffléan (RD 116) sur 3 kms et tourner à droite vers Brangolo. 1 À partir de la chapelle de Brangolo, revenir sur la route d'accès et prendre à gauche en direction du hameau de Calzac-Eglise, le traverser en passant devant la chapelle. 2 Descendre sur 250 m le sentier vers le chemin qui, à gauche, mène vers le village du Gorvello. Après 600 m, franchir la RD 183 et emprunter le chemin en face puis, après 250 m à droite, un chemin qui mènera à l'entrée du village. Rejoindre, à gauche, la rue des Ducs de Bretagne qui traverse le village, et, se rendre à l'extrémité du village pour admirer la chapelle St Roch. 3 Revenir sur ses pas et visiter l'église St Jean-Baptiste. 4 Remonter la ruelle de la Fontaine, derrière l'église, passer devant la fontaine St-Jean-Baptiste pour rejoindre la RD 183. Prendre alors à droite sur 200 m et emprunter le chemin à droite à l'entrée du virage. Franchir la D7 et continuer en face par un large chemin sur 350 m, puis prendre le chemin sur la gauche qui ramènera à la D7. Suivre alors à droite le chemin longeant la route jusqu'à Ker Antoine et prendre à droite la route de Calzac-Moulin, traverser le village et poursuivre jusqu'à la route qui, à gauche, ramène à Brangolo.

La Chapelle Saint Michel à Brangolo

La Chapelle Saint Joseph à Calzac - Église

• La Chapelle de Brangolo

Comme toutes les chapelles ou édifices religieux dédiés à Saint Michel, ***la chapelle de Brangolo*** *s'élève sur une colline bien marquée dans le paysage. Brangolo signifie en langue bretonne « colline de la lumière ». La présence de 4 stèles gauloises indique la christianisation d'un site païen.*

Construite en granite au milieu du XVIe ses baies et portes ont été remaniées fin du XVIe - début du XVIIe. La sacristie date de la 1ère moitié du XVIIIe.

Le clocher rappelle de façon simplifié celui de l'église du Gorvello avec ses pignons à crochets encadrant la flèche prolongée d'une croix.

• La Chapelle de Calzac-Église

Dédiée à St-Joseph, elle date du 17e siècle, la fenêtre ouest et le clocher ont été reconstruits au 18e siècle avec modification de la pente de la toiture. Les ouvertures en plein cintre, porte et fenêtre se superposant sous le clocher carré.

• La Chapelle St Roch

Située au milieu du cimetière, elle fut achevée en 1604. De forme rectangulaire elle présente, en façade ouest, un portail style renaissance retombant sur des pilastres, surmontée d'un clocheton Renaissance, et, en façade sud, un portail ouvragé en plein cintre avec une moulure, et une fenêtre en arc plein cintre plus récente (XIXe siècle). À voir : la croix templière sur le mur d'entrée côté Est et la croix monolithique taillée dans un menhir.

• L'Église St Jean-Baptiste

Œuvre des hospitaliers de St-Jean Baptiste de Jérusalem, l'église actuelle remplace au début du XVIe siècle la chapelle primitive construite par les moines hospitaliers. Depuis sa construction, des additions diverses y ont été faites : chapelles nord et sud et porche décoré. Des sablières sculptées, dont l'une décorée d'une truie jouant du biniou, enrichissent les lambris à clefs pendantes.

Circuit N°5 Brural

Pas à pas...

Balisage en orange

5 km **1h15**

Parking Complexe de Brestivan

Faire face à l'entrée du complexe de Brestivan. Le contourner par la gauche. Au bout du chemin, prendre 2 fois à gauche et rejoindre l'étang de Brural. Suivre le chemin à gauche jusqu'à la passerelle marquant l'entrée du parc. Faire le tour du parc par la droite et ressortir par le sentier bordant le collège Notre Dame-la-Blanche. Franchir la rue Jean Romieu et emprunter le chemin qui mène jusqu'à la rue de Brural. Franchir cette rue et prendre immédiatement à gauche la ruelle du Poulprio, puis la rue du Poulprio sur votre gauche. Au rond-point, continuer en face et rejoindre les salles de sport. Contourner la salle de l'Hermine à gauche et rejoindre la piste cyclable à droite. Après 100 m, prendre à gauche la rue Duchesse Anne, puis longer par la droite les terrains multisports de l'espace Jean Trébossen. Franchir la rue des Vanneaux et rejoindre la rue Er Lann en empruntant la passerelle. Continuer à gauche et, après 300 m, prendre, légèrement à gauche, le chemin qui mène au rond-point de Brestivan. Franchir l'allée de Noyalo et remonter jusqu'au stade par la rue de Brestivan.

11
LA PAULINE
NOYANCE
LE COIN
Ruisseau de Kergo
Ruisseau de l'Étang de Bonnervo
Le Bois des Pins
BURGAN
R. de la Fontaine de Burgan
TRÉFFEL
KERSAPÉ
LE PETIT TRÉFFEL
PONT-MÉNAC'H
BÉLAND
LE GUÉLAN
LE MARAIS
Calzac Moulin
TRÉVIEN
Parc Moten
LE GRAVÉ
BEG ER LANN
Imp. des Prés
Imp.des Sources
Imp.du Lavoir
LE CLÉRIGO
RD 116
BONNERVO
TENAC
LE PETIT CLÉRIGO
LA MADELEINE
Z.A. Le Landy
LE GUERNEVÉ
Kerandrun
PONT ROHELLO
KER ANTOINE
LES NOUETTES
CENTRE VILLE
PONT MALGOUIN
RD7
KERUDO
PARC NOHEN
KERREC
KERLOC
GRAHOUEL
LE BÉZIT
LA LANDE
Ruisseau de
Lande de Kergoual
TY ER LANN
GRAZ ILIZ
PETIT PLAISANCE
LE GOAVERT
DÉPART
KERCROIX
PONT DELVING
KERJUDEL
KERCÉCILE
PLAISANCE
BRESTIVAN
BRURAL
KERVEGUEN
LE VERGER
LE GRAND MOUSTOIR
Ruisseau du
RD7
Rue du Golfe
KERLANN
TRÉHINVAUX
LE GRAZO
ROZ ALLANIC
KERENTRÉ
ROZ
LE PETIT MOUSTOIR
LE GRANEC
Ruisseau du Plessis
KERBILLEC
LE GRANIL
KERNICOLE
RN 165
Étang de Noyalo
Étang de Kernicole
Presqu'Île de Rhuys Sarzeau
Chapelle Sainte-Barbe
KERNAU
MOUSTOIR-LORHO
LE PENTENO
Commune de Noyalo
Commune de Surzur
Surzur
Surzur Noyalo

Circuit N°6 et N°7
Moustoir-Lorho et Le Gorvello

Pas à pas... Circuit long de Moustoir-Lorho

Balisage en jaune

18 km . . 4h30. . . DÉPART Parking St-Vincent

Emprunter le circuit N° 1 (p. 4-5) jusqu'au Grand Moustoir. 1 Puis poursuivre à droite en passant sous la voie express et prendre immédiatement le chemin à gauche qui conduit à Kerloc. Continuer à droite sur 1000 m. Arrivé à la route, prendre à gauche puis, après 100 m, à droite et se diriger vers Kéravélo en passant par le hameau de Brambis. À Keravelo se diriger à gauche sur 300 m (attention à la circulation). 2 Puis, tourner à droite, après 400 m continuer par le chemin à droite. Franchir la route et prendre le chemin en face. À la sortie du chemin, prendre à gauche et rejoindre l'église St Jean-Baptiste (p. 9). Remonter alors la rue principale par la gauche puis prendre à droite sur 350 m en direction de Sulniac. Au carrefour, prendre 2 fois à gauche et, par le

La fontaine Sainte-Barbe



chemin, rejoindre la D7. Poursuivre alors par le chemin à droite et rejoindre Theix. Franchir le pont enjambant la voie express (RN 165). 3 Prendre, à droite, la 2e rue. Descendre la rue Ty Er Lann pour emprunter le sentier qui ramène à l'avenue Raymond Marcellin. Prendre à droite et rejoindre le point de départ.

La Chapelle St Roch du Gorvello

• Circuit 7 court vers Le Gorvello

Km 11 km . . . 2h45. . . . . DÉPART Parking St-Vincent

Du parking, prendre à gauche l'avenue Raymond Marcellin jusqu'au rond-point du Grahouel. Au rond-point, prendre la 2e à droite puis immédiatement le Chemin du Petit Pré à gauche. Arrivé au bout du chemin, prendre à droite et rejoindre le Grand Moustoir. Poursuivre le chemin en empruntant le tunnel sous la voie express et continuer en empruntant le tracé du parcours N° 6.

+ Possibilité de continuer la randonnée vers Surzur

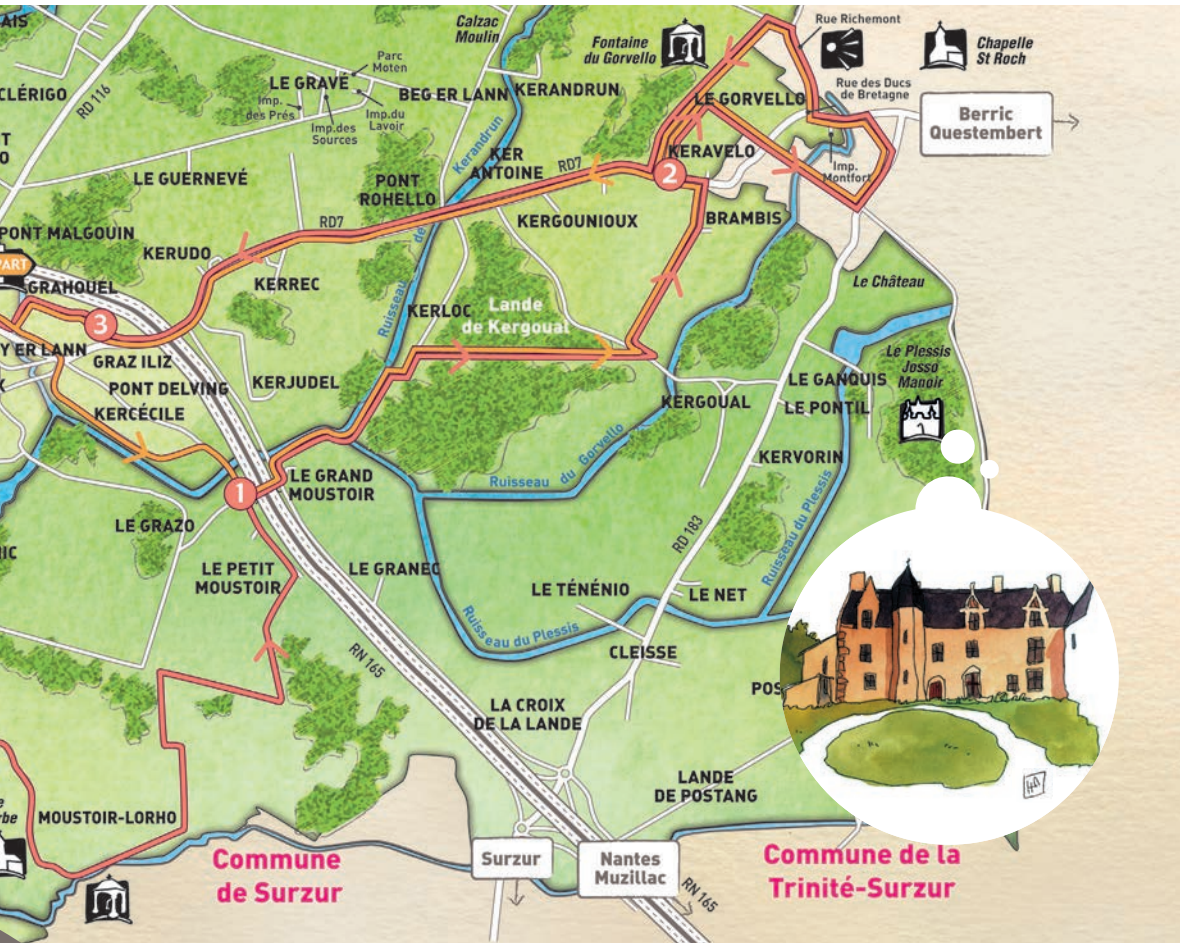

Zoom sur le territoire Theixois

La Chapelle St-Léonard

Les chemins sont susceptibles d'évoluer.
Veillez à bien suivre le balisage indiqué et de vous conformer au marquage.

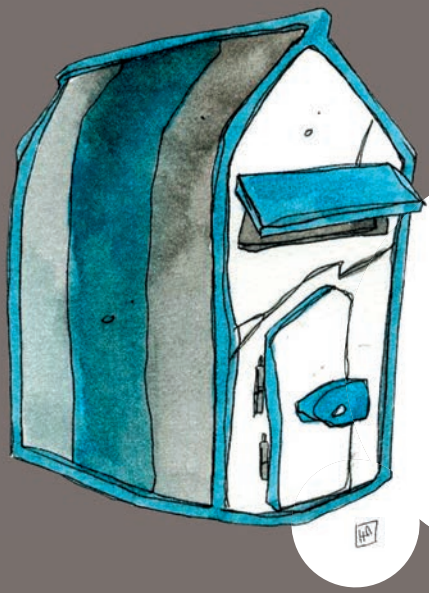

www.theix.fr

Vivre à Theix
Rubrique Balades

Fichiers GPX & PDF
à télécharger

Horaires d'ouverture de la mairie

Du lundi
au vendredi

8h30 - 12h
13h30 - 17h30,
le jeudi 18h30

Contact

Téléphone
02 97 43 01 10

Fax
02 97 43 21 11

contact.mairie@theix.fr

Theix