






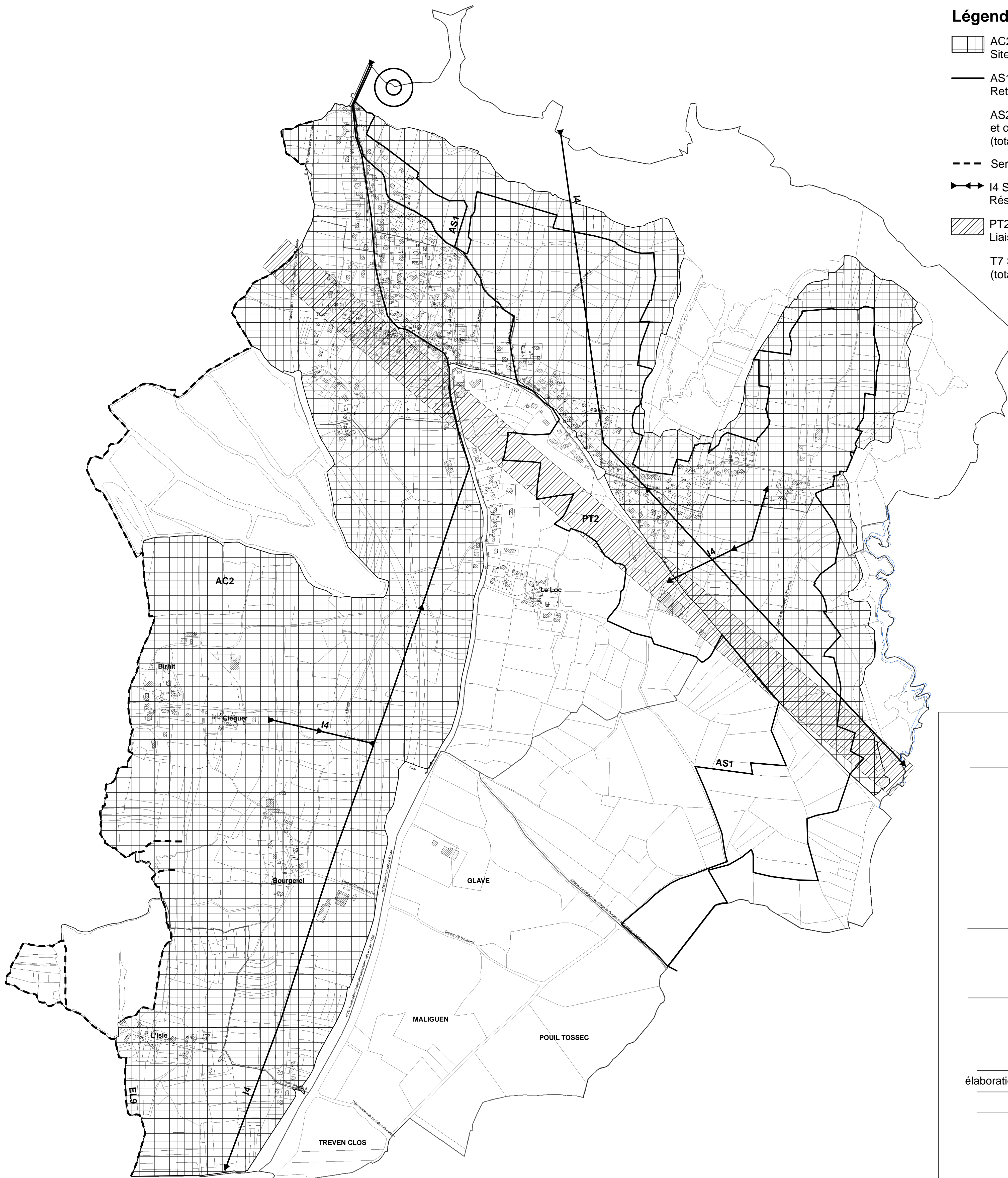


Légende

-  AC2 Servitude de protection des sites et monuments naturels
Site inscrit du Golfe du Morbihan
-  AS1 Servitude de protection des eaux potables
Retenue d'eau de l'Etang de Noyal
-  AS2 Servitude de protection des établissements ostréicoles
et coquilliers et des gisements naturels
(totalité du territoire communal)
-  I4 Servitude de passage des piétons le long du littoral (bande de 3m)
-  I4 Servitude relative à la distribution d'énergie électrique
Réseau de distribution moyenne tension
-  PT2 Servitude relative aux transmissions radio-électriques
Liaison hertzienne Vannes-Surzur
-  T7 Servitude aéronautique à l'extérieur des zones de dégagement
(totalité du territoire communal)



DEPARTEMENT DU MORBIHAN

Commune de

NOYALO

PLAN LOCAL D'URBANISME

Pièce n°7-1-2

PLAN DE SERVITUDES

échelle 1/ 5 000

	Prescrit	Arrêté	Approuvé
élaboration du PLU			

