PATRIMOINE

LE VANZEUR

Du nom de la parcelle s'étendant vers le bras de l'étang, Le Vanzeur est un lieu qui, pour les vieux Theixois, évoque leurs peurs enfantines. Les grand-mères et les parents menaçaient les enfants turbulents de faire appel aux Polpégants (on prononçait alors Polpetchants).

Ces êtres imaginaires, peut-être des lutins, ou même des revenants, se manifestaient à la nuit tombée près des rochers du Vanzeur au bord de la rivière. L'un de ces rochers avait d'ailleurs plus au moins la forme d'un fauteuil. Rappelant ces légendes la rue des Polpégants et la rue du Vanzeur aboutissent à la rue Jean Romieu que vous venez de franchir.

Les enfants que vous avez peut-être croisés à la sortie du collège ne sont sans doute pas tous des Polpégants…

CHARTE DU RANDONNEUR

- Stationnez votre véhicule sur les parkings et non dans des zones privées.
- Restez sur les sentiers dans la mesure du possible
- Refermez les clôtures et barrières
- Gardez les chiens en laisse
- Récupérez vos déchets
- Partagez les espaces naturels, restez attentifs aux autres usagers
- Veuillez à respecter la faune et la flore
- Ne faites pas de feu et ne jetez pas vos mégots et autres détritus
- Respectez les propriétés privées traversées ainsi que le travail des agriculteurs
- Veillez à respecter le code de la route
- En vélo, adaptez votre vitesse et laissez la priorité aux piétons
- Lorsque vous êtes sur la route, si vous le pouvez, placez-vous sur le bas-côté. Seul, positionnez-vous sur la gauche et en file indienne ; en groupe, positionnez-vous à droite, suivant le sens de circulation.

BALISAGE

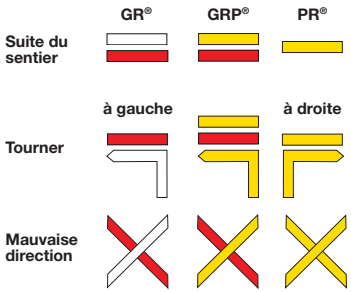

Pour la visite des chapelles, veuillez prendre contact avec la mairie ou les présidents d'association en charge de l'entretien des chapelles.

Theix-Noyalo
Teiz-Noaloù

Plaquettes de randonnées à télécharger sur le site **theix-noyalo.fr**

Directeur de publication: *Yves Questel* / ***Responsable de la rédaction:*** *Aristide Bidet, Alain Carrel, Gérard Boulvais* / ***Service communication:*** *Dorothée Guédo* / ***Illustrations:*** *Stéphane Heurteau* / ***Conception et cartographie*** *: IZATIS communication*

Edition 2020

theix-noyalo.fr

TN RANDO'

CIRCUIT DE BRESTIVAN



FICHE N°4

Balisage

5 km | 1h15 | Parking Complexe de Brestivan

PAS À PAS

CIRCUIT N°4 - BRESTIVAN

5 km | 1h15 | Parking Complexe de Brestivan

Départ devant le complexe de Brestivan. Le contourner par la gauche. Au bout du chemin longer le stade, prendre 2 fois à gauche et redescendre vers l'étang de Brural. Suivre le chemin à gauche jusqu'à la passerelle marquant l'entrée du parc.

1 Faire le tour du parc par la droite et ressortir par le sentier bordant le collège Notre Dame-la-Blanche.

2 Franchir la rue Jean Romieu et emprunter le chemin qui mène jusqu'à la rue de Brural. Franchir cette rue et prendre immédiatement à gauche la ruelle du Poulprio, puis la rue du Poulprio sur votre gauche. Au rond-point, continuer en face et rejoindre les salles Pierre Dosse.

3 Longer le parking devant l'école Marie Curie, prendre à gauche l'allée et rejoindre en face la rue Duchesse Anne, puis longer par la droite les terrains multisports de l'espace Jean Trébossen.

4 Franchir la rue des Vanneaux, rejoindre la rue Er Lann par un chemin longeant les clôtures. Continuer à gauche, après 300 m, prendre, légèrement à gauche, le chemin qui mène au rond-point de Brestivan.

5 Franchir l'allée de Noyalo et remonter jusqu'au stade par la rue de Brestivan jusqu'au stade.